


Outdoor Rätsel Tour Erlebnisse mit Sir Peter Morgan

10 %

📍 45886 Gelsenkirchen



Ihr Kartenvorteil

Mit der SWM Vorteilskarte erhalten Sie auf alle Angebote und Tarife der Outdoor Rätsel Touren, Online Escape Games und Escape Rooms einen **Preisvorteil in Höhe von 10 %**. Einfach über das Online-Buchungssystem und dem Code "CityPower10" das gewünschte Produkt auswählen. Limitiert auf 1 Code pro Benutzer.

Beschreibung

Deine Abenteuer mit „Sir Peter Morgan“, Privatdetektiv.

Erlebt spannende Aufgaben in der Welt des Sir Peter Morgan. Das Outdoor Rätsel Tour Erlebnis in Eurer Stadt, hier werdet Ihr zum Helden der Geschichte. Bei unseren Outdoor Academy Touren kommt ihr nur ans Ziel, wenn Ihr eine Reihe an Aufgaben lösen könnt. Sir Peter Morgan kommuniziert über einen verschlüsselten Messenger Service und beschäftigt Euch mit der ein oder anderen Herausforderung bei Eurer Schnitzeljagd in der Stadt Eurer Wahl wie: Gelsenkirchen, Essen, Bochum, Recklinghausen, Mülheim a.d. Ruhr, Dortmund, Duisburg, Düsseldorf oder Köln und viele weiteren. Nur wenn Ihr die Aufträge löst, erhaltet Ihr die begehrten Auszeichnungen der Sir Peter Morgan Academy und erklimmt das Leaderboard.

Über den Anbieter

Althoff, Haltermann und Podubrin GbR

Almastraße 39

45886 Gelsenkirchen



Route planen



Weitere Informationen

E-Mail: detektei@sir-peter-morgan.de

Internet: <https://www.sir-peter-morgan.de/>


Buchungsinformation

Internet: <https://www.sir-peter-morgan.de/>

Anfahrt

Von: 75417 Mühlacker-Lomersheim, Deutschland


Nach: Almastraße 39, 45886 Gelsenkirchen, Deutschland

 4 Stunden, 25 Minuten (407 km)


[Auf Google Maps ansehen](#) 

 Auf **Im Hagen** nach **Westen** Richtung **Klotzbergstraße** starten

1 Minute (0,1 km)

 **Rechts** abbiegen auf **Klotzbergstraße**

2 Minuten (0,7 km)

 Weiter auf **Dresdner Str.**

1 Minute (92 m)

 Im Kreisverkehr **erste** Ausfahrt (**Mühlackerstraße**) nehmen

1 Minute (0,1 km)

 Weiter auf **Lomersheimer Str.**

1 Minute (0,4 km)

 Weiter auf **Unterm Berg**

1 Minute (0,4 km)

➔ Weiter auf **Enzstraße**
2 Minuten (0,6 km)

↶ **Links** abbiegen auf **Pforzheimer Str./B10** (Schilder nach **Pforzheim**)
Weiter auf B10
10 Minuten (7,4 km)

↗ **Rechts** abbiegen auf **A8** Richtung **Karlsruhe**
18 Minuten (26,9 km)

↗ Am Autobahnkreuz **41-Dreieck Karlsruherechts** halten und den Schildern **A5** in Richtung **Frankfurt/Mannheim/Landau (Pfalz)/Karlsruhe** folgen
1 Stunde, 3 Minuten (105 km)

↑ Weiter auf **E35**
1 Minute (0,9 km)

↑ **E35** verläuft leicht nach **links** und wird zu **A67/E35**
13 Minuten (22,1 km)

↑ Am Autobahnkreuz **1-Mönchhof-Dreieck** den Schildern **A3** in Richtung **Köln/Wiesbaden** folgen
46 Minuten (77,9 km)

↑ Weiter auf **A3**
1 Stunde, 22 Minuten (136 km)

↗ Bei Ausfahrt **A52** Richtung **Essen** fahren
13 Minuten (18,7 km)

↗ Auf **A40** fahren
3 Minuten (4,8 km)

↗ Bei Ausfahrt **28-Gelsenkirchen-Süd** auf **B227** in Richtung **Gelsenkirchen** fahren
1 Minute (0,4 km)

↑ Weiter auf **Halterner Str./B227**
Weiter auf B227
6 Minuten (3,7 km)

↶ **Links** abbiegen auf **Wickingstraße/B227**
1 Minute (0,3 km)

↪ **Rechts** abbiegen auf **Wickingstraße**

1 Minute (28 m)

↶ Nach **links** abbiegen, um auf **Wickingstraße** zu bleiben

Teilweise für den öffentlichen Durchgang gesperrte Straße

Den Kreisverkehr passieren

Das Ziel befindet sich auf der linken Seite.

3 Minuten (0,8 km)
