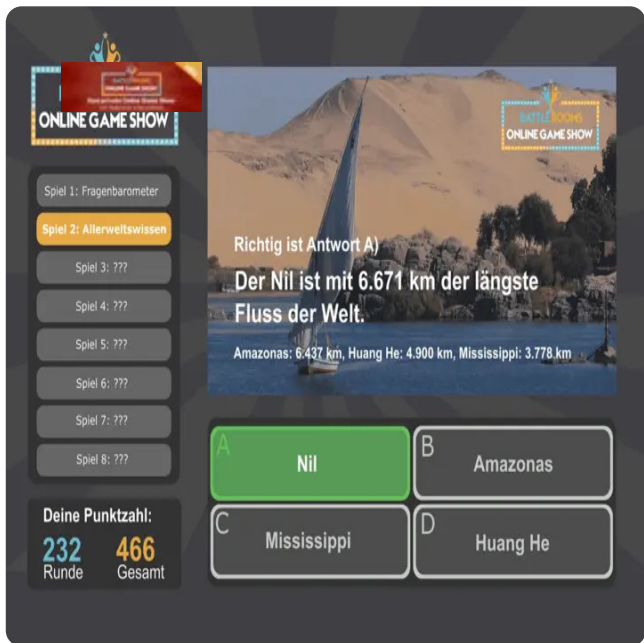


Rätselerlebnisse bei Battle Rooms - Ihr Quiz für zuhause. 15 %

 45138 Essen



Ihr Kartenvorteil

Verwenden Sie einfach den Gutscheincode "CityPower15", um die **15 % Rabatt** auf die Battle Rooms zu erhalten. Buchung unter <https://battle-rooms.de>

Sie erhalten den Rabatt lediglich durch Vorlegen der SWM Vorteilskarte vor Ort.

Beschreibung

Das müsst ihr erlebt haben! Bei Battle Rooms werdet ihr ab sofort zum Star eurer eigenen Online Game Show. Verabrede dich mit deinen Freunden, der Familie oder den Arbeitskollegen via Videochat und tretet jeweils von zuhause aus bei eurer eigenen, privaten Game Show gegeneinander an. Es warten 8 Quizspiele unterschiedlichster Art auf euch. Unsere beiden Moderatoren führen euch durch die rd. 90-minütige Show und sorgen für eine echte Game Show Atmosphäre. Perfekt für 2-10 Personen.

Kommt vorbei und rätselt.

Über den Anbieter

RuhrEscape GmbH

Ruhrallee 12
45138 Essen

 [Route planen](#)



Weitere Informationen

E-Mail: info@battle-rooms.de

Internet: <https://battle-rooms.de>




Buchungsinformation

Internet: <https://battle-rooms.de>

Anfahrt


Von: 75417 Mühlacker-Lomersheim, Deutschland


Nach: Ruhrallee 12, 45138 Essen, Deutschland


 4 Stunden, 13 Minuten (396 km)


[Auf Google Maps ansehen](#) 


 Auf **Im Hagen** nach **Westen** Richtung **Klotzbergstraße** starten
1 Minute (0,1 km)


 **Rechts** abbiegen auf **Klotzbergstraße**
2 Minuten (0,7 km)

 Weiter auf **Dresdner Str.**
1 Minute (92 m)

 Im Kreisverkehr **erste** Ausfahrt (**Mühlackerstraße**) nehmen
1 Minute (0,1 km)

 Weiter auf **Lomersheimer Str.**
1 Minute (0,4 km)

 Weiter auf **Unterm Berg**
1 Minute (0,4 km)

 Weiter auf **Enzstraße**
2 Minuten (0,6 km)

↶ **Links** abbiegen auf **Pforzheimer Str./B10** (Schilder nach **Pforzheim**)

Weiter auf B10

10 Minuten (7,4 km)

↗ **Rechts** abbiegen auf **A8** Richtung **Karlsruhe**

18 Minuten (26,9 km)

↗ Am Autobahnkreuz **41-Dreieck Karlsruhe** rechts halten und den Schildern **A5** in Richtung **Frankfurt/Mannheim/Landau (Pfalz)/Karlsruhe** folgen

1 Stunde, 3 Minuten (105 km)

↑ Weiter auf **E35**

1 Minute (0,9 km)

↑ **E35** verläuft leicht nach **links** und wird zu **A67/E35**

13 Minuten (22,1 km)

↑ Am Autobahnkreuz **1-Mönchhof-Dreieck** den Schildern **A3** in Richtung **Köln/Wiesbaden** folgen

46 Minuten (77,9 km)

↑ Weiter auf **A3**

1 Stunde, 22 Minuten (136 km)

↗ Bei Ausfahrt **A52** Richtung **Essen** fahren

10 Minuten (15,3 km)

↗ Bei Ausfahrt **29-Essen-Süd** Richtung **Essen-Süd/Essen-Zentrum** fahren

1 Minute (0,5 km)

↑ Weiter auf **Richard-Wagner-Straße**

4 Minuten (1,4 km)

↘ **Rechts** abbiegen auf **Kronprinzenstraße**

1 Minute (0,2 km)

↘ **Rechts** abbiegen auf **Ruhrallee**

Das Ziel befindet sich auf der rechten Seite

1 Minute (0,2 km)

