

Foodtruck "Aris kommt" - verschiedene Pita to go

SPEZIAL

📍 72072 Tübingen



Ihr Kartenvorteil

Zu **jedem Pita** gibt es mit der SWM Vorteilskarte ein **Softdrink** (Cola, Fanta, Sprite) **kostenlos** dazu.

Der Foodtruck steht montags bis freitags von 11:00 bis 14:00 Uhr in der Paul-Dietz-Straße 25, Nähe Feuerwehrhaus Derendingen.

Beschreibung

Beim Foodtruck "Aris kommt" könnt ihr unter der Woche von 11 bis 14 Uhr leckere Pita in angenehmer Atmosphäre genießen: vegetarisch oder mit Bifteki, Souvlaki oder Würstchen.

Außerdem kann der Foodtruck auch für Geburtstags-, Firmen- oder Abifeiern gemietet werden - so wird jede Feier zum Erlebnis. Vor den Augen der Gäste frisch zubereitetes Essen ist immer ein Highlight und wie jeder weiß, gehört leckeres Essen und Trinken zu jeder guten Party dazu.



Über den Anbieter

Foodtruck "Aris kommt"

Paul-Dietz-Straße 25
72072 Tübingen

📍 Route planen



Weitere Informationen

Telefon: +491637019032

E-Mail: catering@aris-kommt.de

Internet: <https://aris-kommt.de/>



Anfahrt


Von: 75417 Mühlacker-Lomersheim, Deutschland


Nach: Paul-Dietz-Straße 25, 72072 Tübingen, Deutschland


 1 Stunde, 3 Minuten (76,6 km)


[Auf Google Maps ansehen](#) 


 Auf **Im Hagen** nach **Osten** Richtung **Turmstraße** starten
1 Minute (24 m)


 **Rechts** abbiegen auf **Turmstraße**
1 Minute (0,2 km)


 Nach **links** abbiegen, um auf **Turmstraße** zu bleiben
1 Minute (0,5 km)

 **Rechts** abbiegen auf **Illinger Str.**
1 Minute (0,3 km)

 Nach **links** abbiegen, um auf **Illinger Str.** zu bleiben
1 Minute (78 m)

 Weiter auf **Pinacher Str.**
1 Minute (0,9 km)

 Weiter auf **K4504**
2 Minuten (1,7 km)

 **Rechts** abbiegen auf **L1125**
1 Minute (0,5 km)

↑ Weiter auf **Großglattbacher Str./L1125**
1 Minute (0,6 km)

↶ **Links** abbiegen auf **Hauptstraße**
1 Minute (0,6 km)

↑ Weiter auf **L1134**
1 Minute (0,6 km)

↑ Weiter auf **Mühlackerstraße/L1134**
1 Minute (0,4 km)

↻ Im Kreisverkehr **zweite** Ausfahrt nehmen, um auf **Mühlackerstraße** zu bleiben
1 Minute (0,3 km)

↑ Weiter auf **Weierstraße**
2 Minuten (2,1 km)

↑ Weiter auf **L1134**
1 Minute (0,7 km)

↑ Weiter auf **Pforzheimer Str./L1134**
Den Kreisverkehr passieren
2 Minuten (1,7 km)

↷ **Rechts** abbiegen auf **Leonberger Str.**
2 Minuten (1,3 km)

↑ Weiter auf **L1134**
3 Minuten (3,0 km)

↶ **Links** abbiegen auf **A8** Richtung **Stuttgart**
16 Minuten (26,2 km)

↑ Am Autobahnkreuz **52a-52b-Kreuz Stuttgart-Degerloch-Kreuz Stuttgart-Möhringen-Stuttgart-Möhringenrechts** halten und den Schildern **B27** in Richtung **Tübingen/Reutlingen/Filderstadt** folgen
22 Minuten (33,6 km)

↷ **Rechts** abbiegen auf **Heinlenstraße**

1 Minute (0,3 km)

↶ **Links** abbiegen auf **Primus-Truber-Straße**

2 Minuten (0,6 km)

↶ **Links** abbiegen auf **Raichbergstraße**

1 Minute (0,1 km)

↷ **Rechts** abbiegen auf **Paul-Dietz-Straße**

Das Ziel befindet sich auf der rechten Seite

1 Minute (0,1 km)
