

Historische Weierschleife 0,50 €

📍 55743 Idar-Oberstein



Ihr Kartenvorteil

Inhaber der SWM Vorteilskarte erhalten 0,50 Euro Ermäßigung auf den Eintrittspreis Erwachsene (Einzelperson)

Beschreibung

Die Historische Weierschleife ist die letzte von 183 wasserangetriebenen Achtschleifmühlen am Idarbach. Die verschiedenen Arbeitsgänge bei der Herstellung eines Edelsteines, wie das Sägen des Rohsteines, das Ebouchieren (formen, hohlen, gestalten), das Schleifen (Facetten anlegen) und das Polieren werden dort anschaulich, wie zu Urgroßvaters Zeiten demonstriert. Ergänzt wird das Gewerbemuseum durch eine Edelsteinausstellung, einen Mineralienführraum und einen Verkaufsshop. Für Kinder gibt es einen Schürfplatz.

Über den Anbieter

Edelsteinminen

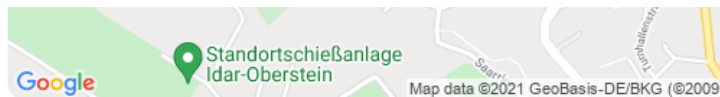
Tiefensteiner Str. 87
55743 Idar-Oberstein

[Route planen](#)

Weitere Informationen



Telefon: +49 6781 901918



E-Mail: info@edelsteinminen.com

Internet: <https://www.weiherschleife-steinkaulenbergwerk.de/>

Anfahrt


Von: 75417 Mühlacker-Lomersheim, Deutschland


Nach: Tiefensteiner Str. 87, 55743 Idar-Oberstein, Deutschland


 2 Stunden, 41 Minuten (212 km)


[Auf Google Maps ansehen](#) 


 Auf **Im Hagen** nach **Westen** Richtung **Klotzbergstraße** starten
1 Minute (0,1 km)


 **Rechts** abbiegen auf **Klotzbergstraße**
2 Minuten (0,7 km)


 Weiter auf **Dresdner Str.**
1 Minute (92 m)

 Im Kreisverkehr **erste** Ausfahrt (**Mühlackerstraße**) nehmen
1 Minute (0,1 km)

 Weiter auf **Lomersheimer Str.**
1 Minute (0,4 km)

 Weiter auf **Unterm Berg**
1 Minute (0,4 km)

 Weiter auf **Enzstraße**
2 Minuten (0,6 km)

 **Links** abbiegen auf **Pforzheimer Str./B10** (Schilder nach **Pforzheim**)
Weiter auf B10
10 Minuten (7,4 km)

↗ **Rechts** abbiegen auf **A8** Richtung **Karlsruhe**

19 Minuten (28,4 km)

↗ Auf **A5** fahren

2 Minuten (3,3 km)

↗ Bei Ausfahrt **48-Karlsruhe-Süd** Richtung **Karlsruhe-Süd/Rheinstetten/Messe KA/Ettlingen** fahren

1 Minute (0,3 km)

↗ Auf **B3** fahren

1 Minute (0,5 km)

↑ Weiter auf **L605**

3 Minuten (3,7 km)

↗ Ausfahrt Richtung **Landau/KA-Neureut/Rheinhafen**

1 Minute (0,2 km)

↗ Auf **Südtangente** fahren

2 Minuten (2,2 km)

↑ Weiter auf **B10**

7 Minuten (8,2 km)

↑ Weiter auf **A65**

15 Minuten (24,3 km)

↗ Bei Ausfahrt **15-Landau-Nord** auf **B10** in Richtung **Landau-Nord/Pirmasens/Annweiler** fahren

1 Minute (0,6 km)

↑ Weiter auf **B10**

Teile dieser Straße können zeitweise gesperrt sein.

39 Minuten (49,4 km)

↗ Bei Ausfahrt **A62** Richtung **Trier/Kaiserslautern/Landstuhl/A6** fahren


33 Minuten (53,8 km)


↗ Bei Ausfahrt **5-Freisen** Richtung **Baumholderstraße** fahren


1 Minute (0,4 km)


↗ Leicht **rechts** abbiegen auf die Auffahrt nach **Idar-Oberstein/Baumholder**


1 Minute (57 m)


 Auf **Baumholderstraße** fahren
1 Minute (86 m)


 Weiter auf **L133**
1 Minute (1,3 km)


 Weiter auf **L348**
6 Minuten (7,7 km)

 Weiter auf **L169**
2 Minuten (1,8 km)


 **Rechts** abbiegen auf **L176**
8 Minuten (9,5 km)


 Leicht **rechts** abbiegen, um auf **L176** zu bleiben
3 Minuten (2,6 km)

 **Links** abbiegen auf **Am Rilchenberg**
2 Minuten (1,6 km)

 **Links** abbiegen auf **An d. Breitheck**
1 Minute (29 m)

 Im Kreisverkehr **erste** Ausfahrt (**Saarstraße**) nehmen
2 Minuten (1,1 km)

 **Links** abbiegen auf **Mackenrodter Weg**
1 Minute (0,3 km)

 **Rechts** abbiegen auf **An d. Schmalzgewann**
1 Minute (0,6 km)
