

Edelsteinmine Steinkaulenberg 1 €

📍 55743 Idar-Oberstein



Ihr Kartenvorteil

Mit der SWM Vorteilskarte erhalten Sie 1,00 Euro Ermäßigung auf den Eintrittspreis Erwachsene (Einzelperson).

Beschreibung

Edelsteine, diese Wunderwerke der Natur tief unter der Erdoberfläche, dort wo sie vor Millionen von Jahren entstanden sind – im Muttergestein zu bewundern, das bieten die Edelsteinminen des Steinkaulenbergs in Idar-Oberstein. Die hier vorkommenden Edelsteine –Achat, Amethyst, Jaspis und Bergkristall begründeten vor Jahrhunderten die hiesige Schmuck-Edelsteinindustrie. Heute ist es in ganz Europa, die einzige zur Besichtigung freigegebene Mine. Der gewerbsmäßige Abbau wurde im Jahr 1875 eingestellt und die Stollen verfielen. Für Mineralienfreunde steht das Edelsteincamp zum Suchen nach Edelsteinen zur Verfügung. Des Weiteren gibt es ein Schürffeld, welches täglich mit Mineralien aus aller Welt bestückt wird

Über den Anbieter

Edelsteinminen

Im Stäbel

55743 Idar-Oberstein

[Route planen](#)



Weitere Informationen

Telefon: +49 6781 47400

E-Mail: info@edelsteinminen.com


Internet: <https://www.weierschleife-steinkaulenbergwerk.de/>



Anfahrt


Von: 75417 Mühlacker-Lomersheim, Deutschland


Nach: Im Stäbel, 55743 Idar-Oberstein, Deutschland


 2 Stunden, 39 Minuten (210 km)


[Auf Google Maps ansehen](#) 


 Auf **Im Hagen** nach **Westen** Richtung **Klotzbergstraße** starten
1 Minute (0,1 km)


 **Rechts** abbiegen auf **Klotzbergstraße**
2 Minuten (0,7 km)

 Weiter auf **Dresdner Str.**
1 Minute (92 m)

 Im Kreisverkehr **erste** Ausfahrt (**Mühlackerstraße**) nehmen
1 Minute (0,1 km)

 Weiter auf **Lomersheimer Str.**
1 Minute (0,4 km)

 Weiter auf **Unterm Berg**
1 Minute (0,4 km)

 Weiter auf **Enzstraße**
2 Minuten (0,6 km)

 **Links** abbiegen auf **Pforzheimer Str./B10** (Schilder nach **Pforzheim**)

Weiter auf **B10**
10 Minuten (7,4 km)

↗ **Rechts** abbiegen auf **A8** Richtung **Karlsruhe**
19 Minuten (28,4 km)

↗ Auf **A5** fahren
2 Minuten (3,3 km)

↗ Bei Ausfahrt **48-Karlsruhe-Süd** Richtung **Karlsruhe-Süd/Rheinstetten/Messe KA/Ettlingen** fahren
1 Minute (0,3 km)

↗ Auf **B3** fahren
1 Minute (0,5 km)

↑ Weiter auf **L605**
3 Minuten (3,7 km)

↗ Ausfahrt Richtung **Landau/KA-Neureut/Rheinhafen**
1 Minute (0,2 km)

↗ Auf **Südtangente** fahren
2 Minuten (2,2 km)

↑ Weiter auf **B10**
7 Minuten (8,2 km)

↑ Weiter auf **A65**
15 Minuten (24,3 km)


↗ Bei Ausfahrt **15-Landau-Nord** auf **B10** in Richtung **Landau-Nord/Pirmasens/Annweiler** fahren
1 Minute (0,6 km)


↑ Weiter auf **B10**
Teile dieser Straße können zeitweise gesperrt sein.
39 Minuten (49,4 km)


↗ Bei Ausfahrt **A62** Richtung **Trier/Kaiserslautern/Landstuhl/A6** fahren
33 Minuten (53,8 km)


↗ Bei Ausfahrt **5-Freisen** Richtung **Baumholderstraße** fahren


1 Minute (0,4 km)


 Leicht **rechts** abbiegen auf die Auffahrt nach **Idar-Oberstein/Baumholder**
1 Minute (57 m)


 Auf **Baumholderstraße** fahren
1 Minute (86 m)


 Weiter auf **L133**
1 Minute (1,3 km)


 Weiter auf **L348**
6 Minuten (7,7 km)


 Weiter auf **L169**
2 Minuten (1,8 km)


 **Rechts** abbiegen auf **L176**
8 Minuten (9,5 km)

 Leicht **rechts** abbiegen, um auf **L176** zu bleiben
3 Minuten (2,6 km)

 **Links** abbiegen auf **Am Rilchenberg**
2 Minuten (1,6 km)

 **Links** abbiegen auf **An d. Breitheck**
1 Minute (29 m)

 Im Kreisverkehr **erste** Ausfahrt (**Saarstraße**) nehmen
1 Minute (0,2 km)

 **Links** abbiegen auf **Im Stäbel**
1 Minute (0,4 km)
