

# Biergarten mit Currywurst am Hostels "Gastro"

📍 46047 Oberhausen



## Ihr Kartenvorteil

Karteninhaber können ihren Kindern was gutes tun, wenn Sie sie zum Hostel Gastro mitnehmen. Nach Vorlage der Kundenkarte erhalten diese nämlich ein **kostenloses kleines Eis zum Nachtisch**. Wenn Sie mehrere Kinder haben ist dies auch kein Problem, da die Anzahl der Kinder pro Haushalt auf der Kundenkarte steht.

## Beschreibung

Hostels "Gastro" - Biergarten, Veranstaltungen und Currywurst ♥

Hostel "Gastro" ist der Gastronomiebereich des Hostels Veritas, welches eine zentrale Anlaufstelle für Backpack-Touristen in Oberhausen ist.

Reisende und natürlich auch normale Gäste können es sich im Außenbereich, mit leckerem Essen und erfrischenden Getränken, gut gehen lassen. Von Flammkuchen, über Currywurst, bis hin zu einer Vielzahl von Cocktails erfüllt das "Gastro" Ihre kulinarischen Wünsche.

Auch Veranstaltungen kommen dabei nicht zu kurz und bieten Ihnen eine ausgewogene Abendunterhaltung.

## Über den Anbieter

### In Hostel Veritas

Essener Str. 259

46047 Oberhausen



 Route planen



## Weitere Informationen

Telefon: +49 208 8690884

## Anfahrt

Von: 75417 Mühlacker-Lomersheim, Deutschland


Nach: Essener Str. 259, 46047 Oberhausen, Deutschland

 4 Stunden, 19 Minuten (404 km)


[Auf Google Maps ansehen](#) 

 Auf **Im Hagen** nach **Westen** Richtung **Klotzbergstraße** starten  
1 Minute (0,1 km)


---

 **Rechts** abbiegen auf **Klotzbergstraße**  
2 Minuten (0,7 km)


---

 Weiter auf **Dresdner Str.**  
1 Minute (92 m)


---

 Im Kreisverkehr **erste** Ausfahrt (**Mühlackerstraße**) nehmen  
1 Minute (0,1 km)


---

 Weiter auf **Lomersheimer Str.**  
1 Minute (0,4 km)


---

 Weiter auf **Unterm Berg**  
1 Minute (0,4 km)

---

 Weiter auf **Enzstraße**  
2 Minuten (0,6 km)

---

 **Links** abbiegen auf **Pforzheimer Str./B10** (Schilder nach **Pforzheim**)  
Weiter auf B10  
10 Minuten (7,4 km)

---

↗ **Rechts** abbiegen auf **A8** Richtung **Karlsruhe**

18 Minuten (26,9 km)

---

↗ Am Autobahnkreuz **41-Dreieck Karlsruhe** **rechts** halten und den Schildern **A5** in Richtung **Frankfurt/Mannheim/Landau (Pfalz)/Karlsruhe** folgen

1 Stunde, 3 Minuten (105 km)

---

↑ Weiter auf **E35**

1 Minute (0,9 km)

---

↑ **E35** verläuft leicht nach **links** und wird zu **A67/E35**

13 Minuten (22,1 km)

---

↑ Am Autobahnkreuz **1-Mönchhof-Dreieck** den Schildern **A3** in Richtung **Köln/Wiesbaden** folgen

46 Minuten (77,9 km)

---

↑ Weiter auf **A3**

1 Stunde, 34 Minuten (154 km)

---

↗ Am Autobahnkreuz **12-Kreuz Oberhausen-West** **rechts** halten und den Schildern **A42** in Richtung **Dortmund/Oberhausen** folgen

3 Minuten (5,5 km)

---

↗ Bei Ausfahrt **11** Richtung **Oberhausen/Neue Mitte/Osterfeld** fahren

1 Minute (0,2 km)

---

↗ Leicht **rechts** abbiegen auf die Auffahrt nach **OB-Neue Mitte/Centro**

1 Minute (77 m)

---

↗ Leicht **rechts** abbiegen auf **Osterfelder Str.**

3 Minuten (1,3 km)

---

↖ **Links** abbiegen auf **Essener Str.**

1 Minute (0,5 km)

---

↗ An der 3. Querstraße **rechts** abbiegen auf **Knappenstraße**

1 Minute (0,1 km)

---

↖ **Links** abbiegen auf **Annemarie-Renger-Weg**

1 Minute (56 m)

---

↪ **Rechts** abbiegen

1 Minute (0,1 km)

---

Powered by Google, ©2025 Google

---