


Max Männchen Edition für Ideen und Fantasie

SPEZIAL

📍 72108 Rottenburg

Max Männchen macht mit Werbebild



Ihr Kartenvorteil

Mit Ihrer SWM Vorteilskarte erhalten Sie: 5 Euro Rabatt auf die Märchen-Schatz-Kiste oder 1 Euro Rabatt auf ein Einzel-Märchen
Darüber hinaus ist der Versand kostenlos! Bitte nennen Sie bei Ihrer Bestellung Ihre Kundenkartennummer.

Beschreibung

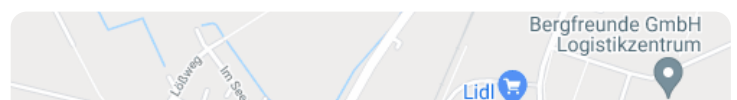
Mit Max Männchen können Kinder basteln, malen, spielen, rätseln, singen, kochen, backen, das Leben entdecken und vor allem Raum für Ideen und Fantasie haben. Mit Max Männchen können Kinder selber lesen oder sich vorlesen lassen, dabei spielerisch Geschichten hinter der Geschichte entdecken. Geplant war das ursprünglich nur zum eigenen Vergnügen ...und für den engsten Freundes- und Bekanntenkreis. Viele Erwachsene und Kinder hatten aber gleich zu Anfang sehr viel Freude an den Märchen-Rätseln und fingen sofort zu rätseln an, sobald sie darin blätterten.

Die Märchen-Rätsel haben so viel Anklang und Begeisterung gefunden, dass sie veröffentlicht wurden, damit so ein möglichst großer Kreis die Serie kennen lernen und viele Kinder und Familien sich daran freuen können.

... seit dem 15. Januar 2013 ist Max Männchen beim Deutschen Patent- und Markenamt eingetragen und somit Urheberrechtlich geschützt.

Viel Spaß im Land der Fantasie!

Über den Anbieter



Max Männchen Edition

Kornstr. 15

72108 Rottenburg

[Route planen](#)

Weitere Informationen

Buchungsinformation

E-Mail: info@max-maennchen-edition.de

Internet: <https://max-maennchen-edition.de>

Anfahrt

Von: 75417 Mühlacker-Lomersheim, Deutschland

Nach: Kornstraße 15, 72108 Rottenburg am Neckar, Deutschland

 1 Stunde, 0 Minuten (72,1 km)


[Auf Google Maps ansehen](#) 

 Auf **Im Hagen** nach **Osten** Richtung **Turmstraße** starten

1 Minute (24 m)

 **Rechts** abbiegen auf **Turmstraße**


1 Minute (0,2 km)

 Nach **links** abbiegen, um auf **Turmstraße** zu bleiben

1 Minute (0,5 km)

 **Rechts** abbiegen auf **Illinger Str.**

1 Minute (0,3 km)

 Nach **links** abbiegen, um auf **Illinger Str.** zu bleiben

1 Minute (78 m)

 Weiter auf **Dincker Str.**



↓ weiter auf **Pinacner Str.**
1 Minute (0,9 km)

↪ Weiter auf **K4504**
2 Minuten (1,7 km)

↪ **Rechts** abbiegen auf **L1125**
1 Minute (0,5 km)

↑ Weiter auf **Großglattbacher Str./L1125**
1 Minute (0,6 km)

↶ **Links** abbiegen auf **Hauptstraße**
1 Minute (0,6 km)

↑ Weiter auf **L1134**
1 Minute (0,6 km)

↑ Weiter auf **Mühlackerstraße/L1134**
1 Minute (0,4 km)

↻ Im Kreisverkehr **zweite** Ausfahrt nehmen, um auf **Mühlackerstraße** zu bleiben
1 Minute (0,3 km)

↑ Weiter auf **Weiherstraße**
2 Minuten (2,1 km)

↑ Weiter auf **L1134**
1 Minute (0,7 km)

↑ Weiter auf **Pforzheimer Str./L1134**
Den Kreisverkehr passieren
2 Minuten (1,7 km)

↪ **Rechts** abbiegen auf **Leonberger Str.**
2 Minuten (1,3 km)

↑ Weiter auf **L1134**
3 Minuten (3,0 km)

↑ **Links** abbiegen auf **A8** Richtung **Stuttgart**

12 Minuten (19,3 km)

↑ Am Autobahnkreuz **51-Kreuz Stuttgartrechts** halten und den Schildern **A81** in Richtung **Singen/Böblingen/Sindelfingen** folgen
21 Minuten (33,1 km)

↑ Bei Ausfahrt **29-Rottenburg** Richtung **Rottenburg/Hechingen/Bondorf/Eutingen** fahren
1 Minute (0,2 km)

↑ Die Auffahrt auf **B28** nehmen
1 Minute (1,4 km)

↑ Ausfahrt Richtung **Ergenzingen-Ost/Bondorf-Am Römerfeld**
1 Minute (0,2 km)

↑ Weiter auf **Am Römerfeld**
1 Minute (0,2 km)

↑ Weiter auf **Mercedesstraße**
Den Kreisverkehr passieren
2 Minuten (1,3 km)

↻ Im Kreisverkehr **erste** Ausfahrt (**K6939**) nehmen
1 Minute (0,3 km)

↶ **Links** Richtung **Junghansring** abbiegen
1 Minute (82 m)

↷ **Rechts** abbiegen auf **Junghansring**
1 Minute (0,2 km)

↷ Nach **rechts** abbiegen, um auf **Junghansring** zu bleiben
1 Minute (0,1 km)

↷ **Rechts** abbiegen
Für den öffentlichen Durchgang gesperrte Straße
Das Ziel befindet sich auf der linken Seite.
1 Minute (36 m)

