

Achat Apotheke Tiefenstein 5%

📍 55743 Idar-Oberstein



Ihr Kartenvorteil

Kunden erhalten bei Vorlage der SWM Vorteilskarte 5% Rabatt auf freiverkäufliche Artikel/Arzneimittel.

Beschreibung

Die Achat-Apotheke Tiefenstein in Idar-Oberstein bietet kompetenten Service rund um das Thema Gesundheit. Exzellente pharmazeutische Beratung und moderne Gesundheits-Services sorgen dafür, dass sich die Kunden gut aufgehoben fühlen.

Über den Anbieter

Achat Apotheke Tiefenstein

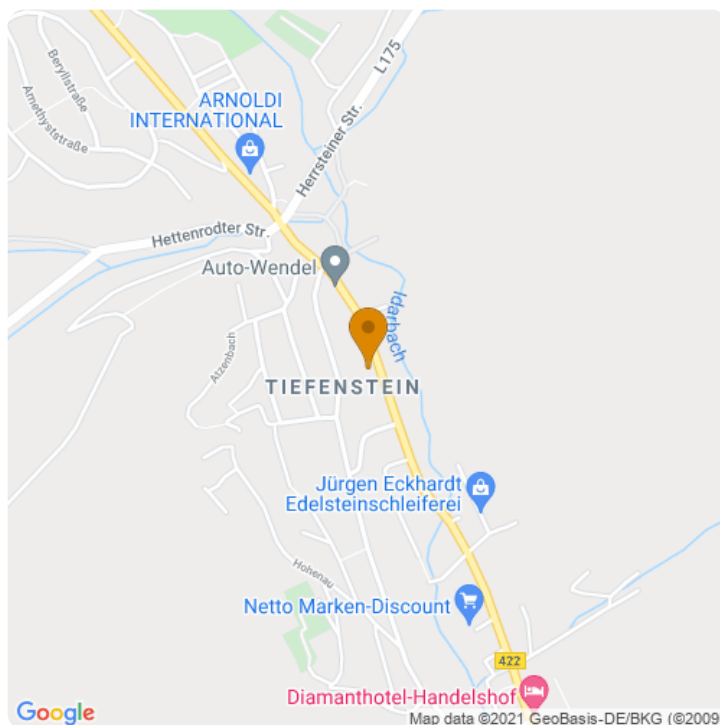
Tiefensteiner Str. 286
55743 Idar-Oberstein

[📍 Route planen](#)

Weitere Informationen

Telefon: +4967815099030

Faxnummer: +4967815099032



E-Mail: achat-apotheken-i-o@t-online.de

Internet: <http://www.achat-apotheke-tiefenstein.de/>

Anfahrt


Von: 75417 Mühlacker-Lomersheim, Deutschland


Nach: Tiefensteiner Str. 286, 55743 Idar-Oberstein, Deutschland


 2 Stunden, 45 Minuten (216 km)


[Auf Google Maps ansehen](#) 


 Auf **Im Hagen** nach **Westen** Richtung **Klotzbergstraße** starten
1 Minute (0,1 km)


 **Rechts** abbiegen auf **Klotzbergstraße**
2 Minuten (0,7 km)

 Weiter auf **Dresdner Str.**
1 Minute (92 m)


 Im Kreisverkehr **erste** Ausfahrt (**Mühlackerstraße**) nehmen
1 Minute (0,1 km)

 Weiter auf **Lomersheimer Str.**
1 Minute (0,4 km)

 Weiter auf **Unterm Berg**
1 Minute (0,4 km)

 Weiter auf **Enzstraße**
2 Minuten (0,6 km)

 **Links** abbiegen auf **Pforzheimer Str./B10** (Schilder nach **Pforzheim**)
Weiter auf B10
10 Minuten (7,4 km)

 **Rechts** abbiegen auf **A8**
18 Minuten (26,9 km)

-
- ↑ Am Autobahnkreuz **41-Dreieck Karlsruhe** halten und den Schildern **A5** in Richtung **Frankfurt/Mannheim/Landau (Pfalz)/Karlsruhe** folgen
1 Minute (2,0 km)
-
- ↑ Bei Ausfahrt **45-Karlsruhe-Mitte** Richtung **Karlsruhe/Mitte/Landau/Pfalz** fahren
1 Minute (0,2 km)
-
- ↑ Die Auffahrt Richtung **KA-Mitte/Karlsruhe/Landau (Pfalz)** nehmen
1 Minute (0,4 km)
-
- ↗ Auf **Südtangente** fahren
5 Minuten (6,6 km)
-
- ↑ Weiter auf **B10**
7 Minuten (8,2 km)
-
- ↑ Weiter auf **A65**
15 Minuten (24,3 km)
-
- ↑ Bei Ausfahrt **15-Landau-Nord** auf **B10** in Richtung **Landau-Nord/Pirmasens/Annweiler** fahren
1 Minute (0,6 km)
-
- ↑ Weiter auf **B10**
39 Minuten (49,4 km)
-
- ↑ Bei Ausfahrt **A62** Richtung **Trier/Kaiserslautern/Landstuhl/A6** fahren
39 Minuten (63,2 km)
-
- ↑ Bei Ausfahrt **4-Birkenfeld** auf **B41** in Richtung **Birkenfeld/Hoppstädt.-Weiersb/Namborn/Nohfelden** fahren
1 Minute (0,7 km)
-
- ↑ Weiter auf **B269/B41**
Weiter auf B41
15 Minuten (16,4 km)
-
- ↙ **Links** abbiegen auf **Hochwaldstraße**
1 Minute (0,4 km)
-
- ↑ Weiter auf **K19**

1 Minute (0,5 km)

↪ **Rechts** abbiegen auf **K20**

2 Minuten (1,2 km)

↑ Weiter auf **Hauptstraße/K20**

1 Minute (0,8 km)

↑ **Hauptstraße** verläuft nach **links** und wird zu **K20**

2 Minuten (1,3 km)

↑ Weiter auf **Ellerchen/K20**

1 Minute (0,4 km)

↶ **Links** abbiegen auf **Im Dorf**

1 Minute (0,3 km)

↪ **Rechts** abbiegen auf **Tiefensteiner Str.**

1 Minute (1,3 km)

↑ Weiter auf **Hettenrodter Str.**

1 Minute (0,5 km)

↪ **Rechts** abbiegen auf **Tiefensteiner Str./B422**

Das Ziel befindet sich auf der rechten Seite

1 Minute (0,4 km)
