

Technik Museum Sinsheim – Exponate zur Technikgeschichte

SPEZIAL

📍 74889 Sinsheim



Ihr Kartenvorteil

Sie erhalten bei Vorlage der SWM Vorteilskarte das **Einzelticket zum Gruppenpreis.**

Beschreibung

Willkommen im Technik Museum Sinsheim – nur eine Stunde südlich von Frankfurt gibt es Technik in einer weltweit einzigartigen Vielfalt. Begeben Sie sich auf eine Zeitreise und entdecken Sie die Meilensteine der Technikgeschichte.

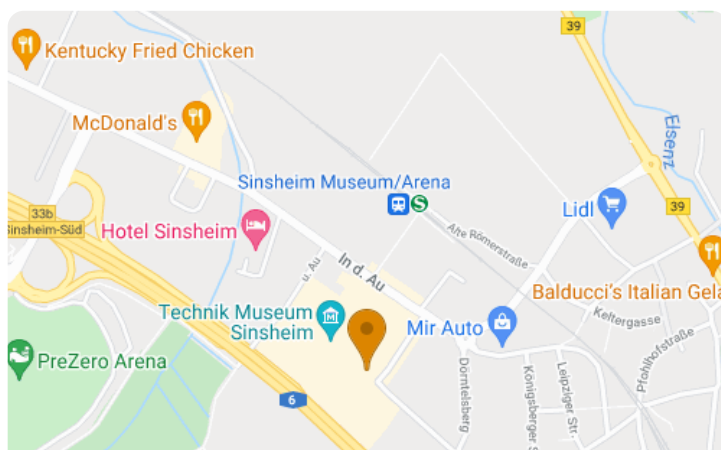
Auf über 30.000 qm Hallenfläche sowie einem großen Freigelände bieten wir Ihnen mehr als 3000 Exponate zur Technikgeschichte. Unser Bestreben ist es, die technischen Kulturgüter der Nachwelt zu erhalten und das Interesse an der technischen Entwicklung zu fördern. Das Technik Museum Sinsheim ist ein Erlebnis für die ganze Familie.

Über den Anbieter

Technik Museum Sinsheim

Eberhard-Layher-Straße 1
74889 Sinsheim

📍 [Route planen](#)



Weitere Informationen

Telefon: +49 7261 92990

Faxnummer: +49 7261 929962

E-Mail: info@technik-museum.de

Internet: <https://www.technik-museum.de>



Anfahrt


Von: 75417 Mühlacker-Lomersheim, Deutschland


Nach: Eberhard-Layher-Straße 2A, 74889 Sinsheim, Deutschland


 54 Minuten (46,3 km)


[Auf Google Maps ansehen](#) 


 Auf **Im Hagen** nach **Osten** Richtung **Turmstraße** starten
1 Minute (0,2 km)


 **Links** abbiegen auf **Wolfgangweg**
1 Minute (0,6 km)


 Nach **rechts** abbiegen, um auf **Wolfgangweg** zu bleiben
1 Minute (84 m)

 **Links** abbiegen auf **Illinger Str.**
1 Minute (0,4 km)

 Im Kreisverkehr **dritte** Ausfahrt (**Fuchsensteige**) nehmen
2 Minuten (1,5 km)


 **Rechts** abbiegen auf **Stuttgarter Str./B10**
1 Minute (0,3 km)


 **Links** abbiegen auf **L1134** (Schilder nach **Maulbronn/Lienzingen**)
Den Kreisverkehr passieren
2 Minuten (1,7 km)


 Im Kreisverkehr **erste** Ausfahrt nehmen, um auf **L1134** zu bleiben
1 Minute (1,1 km)


 Weiter auf **Friedenstraße/L1134**
1 Minute (0,7 km)


 Weiter auf **Zaisersweiherstraße**
2 Minuten (1,0 km)


 Weiter auf **L1134**
2 Minuten (2,2 km)


 Weiter auf **Brühlstraße/L1134**
1 Minute (1,0 km)


 Weiter auf **Diefenbacher Str.**
1 Minute (0,6 km)


 Weiter auf **L1134**
1 Minute (1,4 km)


 Weiter auf **Mühlacker Str./L1134**
2 Minuten (1,6 km)

 Weiter auf **Maulbronner Str.**
2 Minuten (1,7 km)

 Weiter auf **Heilbronner Str.**
1 Minute (0,5 km)

 **Links** abbiegen auf **Silcherstraße**
1 Minute (0,6 km)

 **Rechts** abbiegen auf **Kürnbacher Str.**
1 Minute (1,0 km)

 Weiter auf **L1134**
1 Minute (1,1 km)

 Weiter auf **Sternenfelser Str./L1134**

1 Minute (0,7 km)

↑ Weiter auf **Sonnengraben**

1 Minute (0,3 km)

↑ Weiter auf **Sulzfelder Str.**

1 Minute (0,8 km)

↑ Weiter auf **L593**

1 Minute (0,7 km)

↑ Weiter auf **Kürnbacher Str./L593**

Den Kreisverkehr passieren

2 Minuten (1,3 km)

↑ Weiter auf **Hauptstraße**

2 Minuten (1,1 km)

↑ Weiter auf **L593**

1 Minute (1,4 km)

↪ **Rechts** abbiegen auf **B293** (Schilder nach **Heilbronn/Eppingen**)

5 Minuten (6,2 km)

↶ **Links** abbiegen (Schilder nach **A6/Sinsheim/E.-Richen/Eppingen-Mitte**)

1 Minute (0,2 km)

↪ **Rechts** abbiegen auf **L1110**

2 Minuten (2,5 km)

↑ Weiter auf **Ittlinger Str.**

2 Minuten (1,5 km)

↑ Weiter auf **L592**

1 Minute (0,5 km)

↑ Weiter auf **Richener Str./L592**

1 Minute (0,6 km)

↑ Weiter auf **Grüner-Hof-Straße**

1 Minute (0,6 km)

↑ Weiter auf **Reihener Str.**
2 Minuten (1,5 km)

↑ Weiter auf **L592**
1 Minute (1,4 km)

↑ Weiter auf **Ernst-Wengenroth-Straße/L592**
1 Minute (0,2 km)

↑ Weiter auf **Louis-Goos-Straße**
1 Minute (0,6 km)

↑ Weiter auf **L592**
1 Minute (0,5 km)

↗ **Rechts** abbiegen auf **A6** Richtung **Mannheim**
2 Minuten (2,7 km)

↗ Ausfahrt Richtung **Dietmar-Hopp-Straße**
1 Minute (0,3 km)

↗ Ausfahrt Richtung **Sinsheim-Süd/Messe**
1 Minute (0,2 km)

↘ **Rechts** abbiegen auf **Dietmar-Hopp-Straße**
1 Minute (0,1 km)

↘ An der 1. Querstraße **rechts** abbiegen auf **Neulandstraße**
1 Minute (0,4 km)

↑ Weiter auf **In d. Au**
1 Minute (0,5 km)

↘ **Rechts** abbiegen auf **Eberhard-Layher-Straße**
1 Minute (0,2 km)

↘ **Rechts** abbiegen
1 Minute (31 m)

