

# Öffentliche Altstadt- und Themenführungen des Verkehrsvereins Tübingen **SPEZIAL**

📍 72072 Tübingen



## Ihr Kartenvorteil

**10 % Rabatt** auf alle Öffentlichen Altstadt- und Themenführungen gibt es in der Tourist-Information an der Neckarbrücke. Dieser Rabatt ist nicht mit anderen Aktionen und Angeboten kombinierbar.

Alles Wissenswerte zu den Öffentlichen Altstadtführungen finden Sie hier

Eine Übersicht zu allen Öffentlichen Themenführungen finden Sie hier

## Beschreibung

Stadtführungen sind nicht nur für Besucher spannend – auch Tübingerinnen und Tübinger können ihre Stadt neu entdecken. Vor allem bei den Öffentlichen Themenführungen zu festen Terminen hat man die Gelegenheit, neue Geschichten zu hören oder Orte kennenzulernen, die sonst nur privaten Gruppen mit vorheriger Buchung vorbehalten sind. Neben vielen Klassikern wie den Themen rund um Wein und Unterstadt oder den nächtlichen Ausflügen in die Museen für Kinder gibt es jedes Jahr auch neue interessante Themen. Ein Blick ins Jahresprogramm 2024 lohnt sich.

## Über den Anbieter

**Bürger- und Verkehrsverein Tübingen e. V.**

An der Neckarbrücke 1  
72072 Tübingen

📍 Route planen



## Weitere Informationen

Telefon: +49707191360

E-Mail: [mail@tuebingen-info.de](mailto:mail@tuebingen-info.de)

Internet: <https://www.tuebingen-info.de/de/mein-aufenthalt/stadtfuehrungen>




## Anfahrt

Von: 75417 Mühlacker-Lomersheim, Deutschland


Nach: An der Neckarbrücke, 1, 72072 Tübingen, Deutschland

 1 Stunde, 1 Minute (75,5 km)


[Auf Google Maps ansehen](#) 

 Auf **Im Hagen** nach **Osten** Richtung **Turmstraße** starten  
1 Minute (24 m)


---

 **Rechts** abbiegen auf **Turmstraße**  
1 Minute (0,2 km)


---

 Nach **links** abbiegen, um auf **Turmstraße** zu bleiben  
1 Minute (0,5 km)


---

 **Rechts** abbiegen auf **Illinger Str.**  
1 Minute (0,3 km)


---

 Nach **links** abbiegen, um auf **Illinger Str.** zu bleiben  
1 Minute (78 m)

---

 Weiter auf **Pinacher Str.**  
1 Minute (0,9 km)

---

 Weiter auf **K4504**  
2 Minuten (1,7 km)

---

 **Rechts** abbiegen auf **L1125**

1 Minute (0,5 km)

---

↑ Weiter auf **Großglattbacher Str./L1125**

1 Minute (0,6 km)

---

↶ **Links** abbiegen auf **Hauptstraße**

1 Minute (0,6 km)

---

↑ Weiter auf **L1134**

1 Minute (0,6 km)

---

↑ Weiter auf **Mühlackerstraße/L1134**

1 Minute (0,4 km)

---

↻ Im Kreisverkehr **zweite** Ausfahrt nehmen, um auf **Mühlackerstraße** zu bleiben

1 Minute (0,3 km)

---

↑ Weiter auf **Weiherstraße**

2 Minuten (2,1 km)

---

↑ Weiter auf **L1134**

1 Minute (0,7 km)

---

↑ Weiter auf **Pforzheimer Str./L1134**

Den Kreisverkehr passieren

2 Minuten (1,7 km)

---

↷ **Rechts** abbiegen auf **Leonberger Str.**

2 Minuten (1,3 km)

---

↑ Weiter auf **L1134**

3 Minuten (3,0 km)

---

↶ **Links** abbiegen auf **A8** Richtung **Stuttgart**

16 Minuten (26,2 km)

---

↶ Am Autobahnkreuz **52a-52b-Kreuz Stuttgart-Degerloch-Kreuz Stuttgart-Möhringen-Stuttgart-Möhringenrechts** halten und den Schildern **B27** in Richtung **Tübingen/Reutlingen/Filderstadt** folgen

19 Minuten (32,0 km)

---

↑ Ausfahrt Richtung **A81/Herrenberg/Bettenburg/Tübingen/Zentrum/Regierungspräsidium**

➤ Ausfahrt Richtung **A81/Herrenberg/Kottenburg/Tübingen/Zentrum/Regierungspräsidium**  
1 Minute (0,2 km)

---

➤ **Rechts** abbiegen auf **Reutlinger Str./B28**  
2 Minuten (1,0 km)

---

➤ **Rechts** abbiegen auf **Friedrichstraße** (Schilder nach **Zentrum**)  
2 Minuten (0,4 km)

---

➤ **Rechts** abbiegen auf **Karlstraße**  
1 Minute (66 m)

---

➤ **Rechts** abbiegen auf **Wöhrdstraße**  
Das Ziel befindet sich auf der linken Seite.  
1 Minute (15 m)

---