

TSG Tübingen: Tübingens ältester und größter Mehrspartensportverein

SPEZIAL

📍 72072 Tübingen

Sport.Spaß.Gesundheit der TSG Tübingen



Ihr Kartenvorteil

- bei Teilnahme S.S.G.-Trimester-Kurse: **2 Kursstunden / Jahr kostenfrei**
- bei Teilnahme Kurse Kindersportschule: **erster Monat beitragsfrei**
- bei Teilnahme TSG Fußballschule: **1 Monat beitragsfrei**

15 % Rabatt auf Dauerkarten für Heimspiele TSG Tübingen (Fußball, 1. Mannschaft)

Dieser Rabatt ist nicht mit anderen Aktionen und Angeboten kombinierbar.

Beschreibung

Ein umfangreiches Sportangebot bietet die TSG: Tübingens ältester und größter Mehrspartensportverein. In der TSG-Kindersportschule (KiSS) etwa erleben Jungs und Mädchen ab dem Krabbel-Alter und bis zum 12. Lebensjahr eine kindgerechte, sportliche Ausbildung. Dank vielfältiger Spiel- und Übungsformen, Bewegungsparcours und viel Spaß werden Beweglichkeit, Kraft, Schnelligkeit, Ausdauer und Koordination gestärkt. Das „Sport. Spaß. Gesundheit.“-Programm (S.S.G.) dagegen richtet sich an Menschen aller Altersgruppen mit mehr als 30 Kursen im Fitness-, Gesundheits- und Rehasport – von Yoga über Fit & Bewegt bis Zumba.

Über den Anbieter

TSG Tübingen

Freibad 3
72072 Tübingen



 [Route planen](#)



Weitere Informationen

Telefon: +4970718609190

E-Mail: info@tsg-tuebingen.de

Internet: www.tsg-tuebingen.de

Anfahrt

Von: 75417 Mühlacker-Lomersheim, Deutschland

Nach: Freibad 3, 72072 Tübingen, Deutschland

 1 Stunde, 4 Minuten (77,2 km)

[Auf Google Maps ansehen](#) 

I→ Auf **Im Hagen** nach **Osten** Richtung **Turmstraße** starten
1 Minute (24 m)

↘ **Rechts** abbiegen auf **Turmstraße**
1 Minute (0,2 km)

↙ Nach **links** abbiegen, um auf **Turmstraße** zu bleiben
1 Minute (0,5 km)

↘ **Rechts** abbiegen auf **Illinger Str.**
1 Minute (0,3 km)

↙ Nach **links** abbiegen, um auf **Illinger Str.** zu bleiben
1 Minute (78 m)

↑ Weiter auf **Pinacher Str.**
1 Minute (0,9 km)

I→ Weiter auf **K4504**
2 Minuten (1,7 km)

↪ **Rechts** abbiegen auf **L1125**

1 Minute (0,5 km)

↑ Weiter auf **Großglattbacher Str./L1125**

1 Minute (0,6 km)

↶ **Links** abbiegen auf **Hauptstraße**

1 Minute (0,6 km)

↑ Weiter auf **L1134**

1 Minute (0,6 km)

↑ Weiter auf **Mühlackerstraße/L1134**

1 Minute (0,4 km)

↻ Im Kreisverkehr **zweite** Ausfahrt nehmen, um auf **Mühlackerstraße** zu bleiben

1 Minute (0,3 km)

↑ Weiter auf **Weiherstraße**

2 Minuten (2,1 km)

↑ Weiter auf **L1134**

1 Minute (0,7 km)

↑ Weiter auf **Pforzheimer Str./L1134**

Den Kreisverkehr passieren

2 Minuten (1,7 km)

↪ **Rechts** abbiegen auf **Leonberger Str.**

2 Minuten (1,3 km)

↑ Weiter auf **L1134**


3 Minuten (3,0 km)


↶ **Links** abbiegen auf **A8** Richtung **Stuttgart**

16 Minuten (26,2 km)


↶ Am Autobahnkreuz **52a-52b-Kreuz Stuttgart-Degerloch-Kreuz Stuttgart-Möhringen-Stuttgart-Möhringenrechts** halten und den Schildern **B27** in Richtung **Tübingen/Reutlingen/Filderstadt** folgen


19 Minuten (32,0 km)


 Ausfahrt Richtung **A81/Herrenberg/Rottenburg/Tübingen/Zentrum/Regierungspräsidium**
1 Minute (0,2 km)


 **Rechts** abbiegen auf **Reutlinger Str./B28**
Weiter auf B28
4 Minuten (2,2 km)

 Ausfahrt Richtung **Rottenburg/Paul Horn-Arena/Festpl.**
1 Minute (0,2 km)

 **Rechts** abbiegen auf **Europastraße/B28**
1 Minute (0,6 km)

 **Rechts** abbiegen auf **Freibad**
1 Minute (0,2 km)

 Nach **links** abbiegen, um auf **Freibad** zu bleiben
1 Minute (20 m)

 Leicht **rechts** abbiegen
Das Ziel befindet sich auf der rechten Seite
1 Minute (34 m)
