

# LTT Landestheater Württemberg-Hohenzollern Tübingen Reutlingen

10%

📍 72072 Tübingen



## Ihr Kartenvorteil

**10 % Rabatt** auf Theaterkarten für LTT-eigene Inszenierungen

## Beschreibung

Lust auf Theater? Das Landestheater LTT ist der größte Kulturbetrieb der Stadt Tübingen und zeigt einen abwechslungsreichen Spielplan, der neben zeitgenössischen Autoren die Klassiker der europäischen Dramatik abdeckt und in immer wieder aktuelle Perspektiven rückt – und das auf drei Bühnen im Haus und mit über 900 Vorstellungen im Jahr. Mehr als ein Viertel seiner Vorstellungen spielt das LTT jährlich bei Abstechern in ganz Baden-Württemberg, den angrenzenden Bundesländern sowie in der Schweiz und in Österreich.

Das Junge LTT – das Kinder- und Jugendtheater – und auch Lesungen oder inszenierte Konzerte runden das Programm ab und sorgen dafür, dass sich das LTT in der Theaterlandschaft ein Renommee geschaffen hat, das weit über die Grenzen Tübingens hinausreicht.

## Über den Anbieter

### LTT Landestheater Tübingen

Eberhardstraße 6  
72072 Tübingen



Route planen

## Weitere Informationen

Telefon: +497071159249

E-Mail: [info@landestheater-tuebingen.de](mailto:info@landestheater-tuebingen.de)

Internet: <https://www.landestheater-tuebingen.de/>



## Anfahrt

Von: 75417 Mühlacker-Lomersheim, Deutschland


Nach: Eberhardstraße 6, 72072 Tübingen, Deutschland

 1 Stunde, 0 Minuten (75,2 km)


[Auf Google Maps ansehen](#) 

 Auf **Im Hagen** nach **Osten** Richtung **Turmstraße** starten  
1 Minute (24 m)


---

 **Rechts** abbiegen auf **Turmstraße**  
1 Minute (0,2 km)


---

 Nach **links** abbiegen, um auf **Turmstraße** zu bleiben  
1 Minute (0,5 km)


---

 **Rechts** abbiegen auf **Illinger Str.**  
1 Minute (0,3 km)


---

 Nach **links** abbiegen, um auf **Illinger Str.** zu bleiben  
1 Minute (78 m)

---

 Weiter auf **Pinacher Str.**  
1 Minute (0,9 km)

---

 Weiter auf **K4504**  
2 Minuten (1,7 km)

---

↪ **Rechts** abbiegen auf **L1125**

1 Minute (0,5 km)

---

↑ Weiter auf **Großglattbacher Str./L1125**

1 Minute (0,6 km)

---

↶ **Links** abbiegen auf **Hauptstraße**

1 Minute (0,6 km)

---

↑ Weiter auf **L1134**

1 Minute (0,6 km)

---

↑ Weiter auf **Mühlackerstraße/L1134**

1 Minute (0,4 km)

---

↻ Im Kreisverkehr **zweite** Ausfahrt nehmen, um auf **Mühlackerstraße** zu bleiben

1 Minute (0,3 km)

---

↑ Weiter auf **Weiherstraße**

2 Minuten (2,1 km)

---

↑ Weiter auf **L1134**

1 Minute (0,7 km)

---

↑ Weiter auf **Pforzheimer Str./L1134**

Den Kreisverkehr passieren

2 Minuten (1,7 km)

---

↪ **Rechts** abbiegen auf **Leonberger Str.**

2 Minuten (1,3 km)

---

↑ Weiter auf **L1134**

3 Minuten (3,0 km)

---

↶ **Links** abbiegen auf **A8** Richtung **Stuttgart**

16 Minuten (26,2 km)

---

↑ Am Autobahnkreuz **52a-52b-Kreuz Stuttgart-Degerloch-Kreuz Stuttgart-Möhringen-Stuttgart-Möhringenrechts** halten und den Schildern **B27** in Richtung **Tübingen/Reutlingen/Filderstadt** folgen

21 Minuten (32,9 km)

---

↪ **Rechts** abbiegen auf **Eberhardstraße**

1 Minute (0,3 km)

---

↶ Nach **links** abbiegen, um auf **Eberhardstraße** zu bleiben

1 Minute (29 m)

---

↪ Nach **rechts** abbiegen, um auf **Eberhardstraße** zu bleiben

Das Ziel befindet sich auf der linken Seite.

1 Minute (0,2 km)

---

Powered by Google, ©2025 Google

---