

SEGWAY-Touren in und um Tübingen von BLUEmobility 20%

📍 72072 Tübingen



Ihr Kartenvorteil

Sichern Sie sich 20 % Rabatt auf SEGWAY-Touren und Wertgutscheine.

Auch online buchbar. Beim Bezahlvorgang den Rabattcode **"swtvoca20"** eingeben

Beschreibung

Freuen Sie sich auf eine unvergessliche Tour mit dem SEGWAY in und um Tübingen. Sicherheit und Wohlfühlen haben bei uns Priorität. Nach ausführlicher Einweisung und Training direkt vor unserem Showroom im Loretto-Areal starten wir zu unseren bewährten Touren: von der TüTour (1h) bis ArchitekTour (3h). Alle ab 14 Jahre können an einer SEGWAY-Tour teilnehmen - ein Führerschein ist nicht notwendig. Als jahrelanger Kooperationspartner der swt bieten wir diese Premium-Touren seit 2010 an. *"SO haben wir Tübingen noch nie gesehen"* ist ein beliebtes Resümee unserer Gäste. Wir freuen uns auf Sie/Euch - ob zu einem Familienevent, Teamausflug, Junggesellen:innen-Abschied oder 2er-Exklusivtour.

Über den Anbieter

BLUEmobility

Stuttgarter Straße 17
72072 Tübingen

📍 [Route planen](#)



Weitere Informationen

Telefon: +4970717936898

E-Mail: kontakt@blue-mobility.eu

Internet: <https://seggy-touren-tuebingen.de/>



Buchungsinformation

Internet: <https://seggy-touren-tuebingen.de/>

Anfahrt


Von: 75417 Mühlacker-Lomersheim, Deutschland


Nach: Stuttgarter Str. 17, 72072 Tübingen, Deutschland


 1 Stunde, 0 Minuten (75,5 km)


[Auf Google Maps ansehen](#) 


 Auf **Im Hagen** nach **Osten** Richtung **Turmstraße** starten
1 Minute (24 m)


 **Rechts** abbiegen auf **Turmstraße**
1 Minute (0,2 km)

 Nach **links** abbiegen, um auf **Turmstraße** zu bleiben
1 Minute (0,5 km)

 **Rechts** abbiegen auf **Illinger Str.**
1 Minute (0,3 km)

 Nach **links** abbiegen, um auf **Illinger Str.** zu bleiben
1 Minute (78 m)

 Weiter auf **Pinacher Str.**
1 Minute (0,9 km)

 Weiter auf **K1504**

↩️ Weiter auf **K4504**
2 Minuten (1,7 km)

↪️ **Rechts** abbiegen auf **L1125**
1 Minute (0,5 km)

↑ Weiter auf **Großglattbacher Str./L1125**
1 Minute (0,6 km)

↶ **Links** abbiegen auf **Hauptstraße**
1 Minute (0,6 km)

↑ Weiter auf **L1134**
1 Minute (0,6 km)

↑ Weiter auf **Mühlackerstraße/L1134**
1 Minute (0,4 km)

🔄 Im Kreisverkehr **zweite** Ausfahrt nehmen, um auf **Mühlackerstraße** zu bleiben
1 Minute (0,3 km)

↑ Weiter auf **Weiherstraße**
2 Minuten (2,1 km)

↑ Weiter auf **L1134**
1 Minute (0,7 km)

↑ Weiter auf **Pforzheimer Str./L1134**
Den Kreisverkehr passieren
2 Minuten (1,7 km)

↪️ **Rechts** abbiegen auf **Leonberger Str.**
2 Minuten (1,3 km)

↑ Weiter auf **L1134**
3 Minuten (3,0 km)

↶ **Links** abbiegen auf **A8** Richtung **Stuttgart**
16 Minuten (26,2 km)

↑ Am Autobahnkreuz **52a-52b-Kreuz Stuttgart-Degerloch-Kreuz Stuttgart-Möhringen-Stuttgart-**

Möhringenrechts halten und den Schildern **B27** in Richtung **Tübingen/Reutlingen/Filderstadt** folgen

22 Minuten (33,4 km)

↪ **Rechts** abbiegen auf **Stuttgarter Str.**

1 Minute (63 m)

↪ **Rechts** abbiegen auf **Hechinger Str.**

1 Minute (44 m)

↪ **Rechts** abbiegen auf **Stuttgarter Str.**

Das Ziel befindet sich auf der linken Seite.

1 Minute (0,2 km)
