

# TIMERIDE Köln - Zeitreise in das Köln der Zwanziger Jahre

10%

📍 50667 Köln



## Ihr Kartenvorteil

Sie erhalten einen **Preisvorteil in Höhe von 10 % auf den Preis des Einzeltickets und des Familientickets online mit dem Promocode CityPower10** unter <https://www.timeride.de>.

Bitte zeigen Sie die SWM Vorteilskartean der Kasse vor.

## Beschreibung

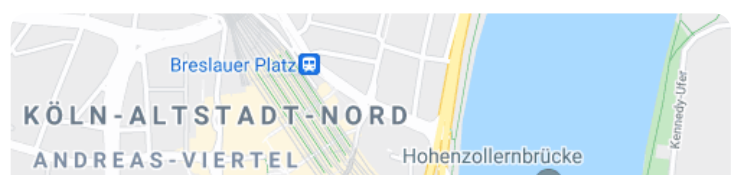
Begeben euch mit **TIMERIDE** in unserem Senseum am Alter Markt auf eine packende Zeitreise und erlebt das unzerstörte Köln und das faszinierende Lebensgefühl der legendären Zwanziger Jahre! Gemeinsam mit der charmanten Hutmacherin Tessa und dem kölschen Urgestein Straßenbahnfahrer Pitter entdeckt ihr die spannende Zeit nach dem Ende des ersten Weltkriegs, der britischen Besatzung und der Spanischen Grippe. Ihr erlebt ein Köln im Aufbruch: Kino, Mode, Musik, Mobilität, Lebensfreude, Optimismus... und auch endlich wieder Karneval! Die Tour ist für Besucher aller Altersklassen konzipiert, für Kinder ab 6 Jahren geeignet und dauert etwa 45 Minuten.

Für alle, die die Stadt lieber zu Fuß erkunden wollen, bietet **TIMERIDE GO!** die VR-Stadtrundgänge **ALTSTADT** und **KÖLNER DOM** an. Euer persönlicher Guide führt euch in ca. 90 Min zu den Highlights der Altstadt. An sechs Orten erlebt ihr wichtige Stationen der über 2000-jährigen Stadtgeschichte Kölns in insgesamt neun Virtual-Reality-Szenerien hautnah. Dafür stehen wir am heutigen realen Standpunkt und schauen durch die VR-Brille in die Vergangenheit – ein perfekter Früher-Heute-Vergleich.

Bildrechte ©**TIMERIDE**

## Über den Anbieter

**TIMERIDE GmbH**



Alter Markt 36-42

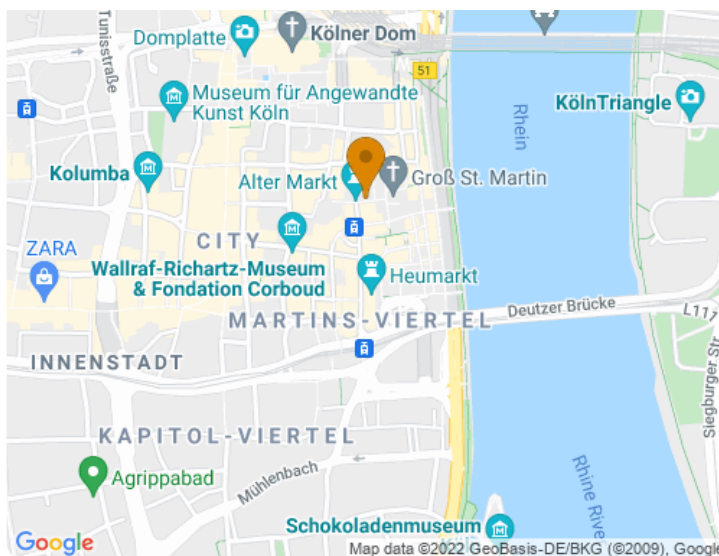
50667 Köln

 [Route planen](#)

## Weitere Informationen

E-Mail: [tickets@timeride.de](mailto:tickets@timeride.de)

Internet: <https://www.timeride.de/koeln>



## Buchungsinformation

Internet: <https://www.timeride.de>

## Anfahrt

Von: 75417 Mühlacker-Lomersheim, Deutschland

Nach: Alter Markt 36-42, 50667 Köln, Deutschland

 3 Stunden, 40 Minuten (338 km)

[Auf Google Maps ansehen](#) 

 Auf **Im Hagen** nach **Westen** Richtung **Klotzbergstraße** starten

1 Minute (0,1 km)

 **Rechts** abbiegen auf **Klotzbergstraße**

2 Minuten (0,7 km)

 Weiter auf **Dresdner Str.**


1 Minute (92 m)

 Im Kreisverkehr **erste** Ausfahrt (**Mühlackerstraße**) nehmen

1 Minute (0,1 km)

 Weiter auf **Lomersheimer Str.**

1 Minute (0,4 km)

 Weiter auf **Unterm Berg**

↓ weiter auf **Unterm Berg**  
1 Minute (0,4 km)

---

↪ Weiter auf **Enzstraße**  
2 Minuten (0,6 km)

---

↶ **Links** abbiegen auf **Pforzheimer Str./B10** (Schilder nach **Pforzheim**)  
Weiter auf B10  
10 Minuten (7,4 km)

---

↗ **Rechts** abbiegen auf **A8** Richtung **Karlsruhe**  
18 Minuten (26,9 km)

---

↗ Am Autobahnkreuz **41-Dreieck Karlsruherechts** halten und den Schildern **A5** in Richtung **Frankfurt/Mannheim/Landau (Pfalz)/Karlsruhe** folgen  
1 Stunde, 3 Minuten (105 km)

---

↑ Weiter auf **E35**  
1 Minute (0,9 km)

---

↑ **E35** verläuft leicht nach **links** und wird zu **A67/E35**  
13 Minuten (22,1 km)

---

↑ Am Autobahnkreuz **1-Mönchhof-Dreieck** den Schildern **A3** in Richtung **Köln/Wiesbaden** folgen  
46 Minuten (77,9 km)

---

↑ Weiter auf **A3**  
50 Minuten (84,0 km)

---

↗ Am Autobahnkreuz **28-Dreieck Köln-Heumarrechts** halten und den Schildern **A4** in Richtung **Aachen/Köln-Süd/Köln-Deutz** folgen  
1 Minute (1,6 km)

---

↑ Weiter auf **A4**  
1 Minute (1,4 km)

---

↗ Am Autobahnkreuz **14-Kreuz K-Grembergrechts** halten und den Schildern **A559** in Richtung **K.-Deutz** folgen  
1 Minute (1,5 km)

---

↗ Auf **Östliche Zubringerstraße/L124** fahren

1 Minute (1,9 km)

---

↑ Die Auffahrt Richtung **Zentrum/Severinsbrücke** nehmen  
1 Minute (0,7 km)

---

↑ Auf **Deutzer Ring/B55** fahren  
Weiter auf B55  
3 Minuten (2,2 km)

---

↗ Leicht **rechts** abbiegen Richtung **Kleine Witschgasse**  
1 Minute (0,2 km)

---

↑ Weiter auf **Kleine Witschgasse**  
1 Minute (0,2 km)

---

↶ **Links** abbiegen auf **Holzmarkt/B51**  
Weiter auf B51  
2 Minuten (1,2 km)

---

↶ Leicht **links** abbiegen auf **Trankgasse**  
1 Minute (0,2 km)

---

↶ **Links** abbiegen auf **Am Domhof/Bahndammstraße**  
1 Minute (27 m)

---

↗ Leicht **rechts** abbiegen auf **Am Domhof**  
1 Minute (0,1 km)

---

↑ Weiter auf **Kurt-Hackenberg-Platz**  
1 Minute (64 m)

---

↶ **Links** abbiegen auf **Große Neugasse**  
1 Minute (14 m)

---

↗ **Rechts** abbiegen auf **Bechergasse**  
1 Minute (70 m)

---

↶ **Links** abbiegen auf **Alter Markt**  
1 Minute (21 m)

---

