


Baumschule Fuchs **SPEZIAL**

📍 55743 Idar-Oberstein



Ihr Kartenvorteil

Bei einem Einkauf ab 50 Euro erhält der Kunde, bei Vorlage der SWM Vorteilskarte, einen Warengutschein über 5 Euro.

Beschreibung

Das seit 1933 bestehende Familienunternehmen wird mittlerweile in der dritten Generation geführt. Dabei bauen die Inhaber Michael Fuchs und Monika Fuchs-Seul auf den langjährigen Erfahrungsschatz und ein Team aus qualifiziertem Personal auf. Um diese Fachkompetenz auch in Zukunft zu sichern, bilden Sie in ihrem Unternehmen junge Gärtner aus.

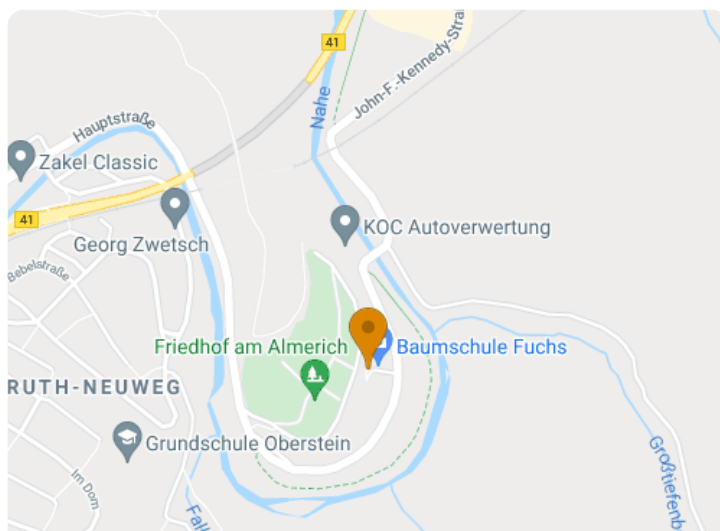
Als anerkannte Gartenbaumschule führen Sie ein sehr großes Sortiment mit dem Schwerpunkt Pflanzen aus eigener Anzucht. In der Baumschule finden sich ganzjährig neben dem Standardsortiment auch Neuheiten und Raritäten.

Über den Anbieter

Baumschule Fuchs Pflanzen & Ambiente GbR

Hauptstraße 600
55743 Idar-Oberstein

📍 [Route planen](#)



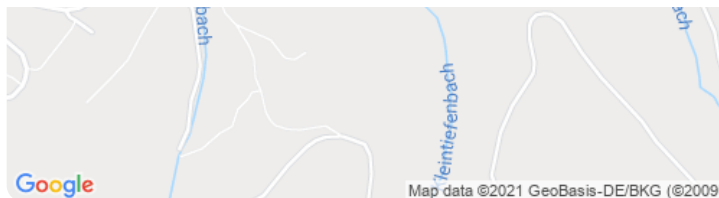
Weitere Informationen

Telefon: +496781 24140

Faxnummer: +496781 27782

E-Mail: info@baumschule-fuchs.de


Internet: <http://www.baumschule-fuchs.de/>



Anfahrt


Von: 75417 Mühlacker-Lomersheim, Deutschland


Nach: Hauptstraße 600, 55743 Idar-Oberstein, Deutschland


 2 Stunden, 39 Minuten (228 km)


[Auf Google Maps ansehen](#) 


 Auf **Im Hagen** nach **Westen** Richtung **Klotzbergstraße** starten
1 Minute (0,1 km)


 **Rechts** abbiegen auf **Klotzbergstraße**
2 Minuten (0,7 km)

 Weiter auf **Dresdner Str.**
1 Minute (92 m)

 Im Kreisverkehr **erste** Ausfahrt (**Mühlackerstraße**) nehmen
1 Minute (0,1 km)

 Weiter auf **Lomersheimer Str.**
1 Minute (0,4 km)

 Weiter auf **Unterm Berg**
1 Minute (0,4 km)

 Weiter auf **Enzstraße**
2 Minuten (0,6 km)

 **Links** abbiegen auf **Pferheimer Str./B10** (Schilder nach **Pferheim**)

↙ **Links** abbiegen auf **Pfotzheimer Str./B10** (Schilder nach **Pfotzheim**)

Weiter auf B10

10 Minuten (7,4 km)

↗ **Rechts** abbiegen auf **A8**

18 Minuten (26,9 km)

↗ Am Autobahnkreuz **41-Dreieck Karlsruhe** **rechts** halten und den Schildern **A5** in Richtung **Frankfurt/Mannheim/Landau (Pfalz)/Karlsruhe** folgen

22 Minuten (37,5 km)

↗ Bei Ausfahrt **A6** Richtung **A61/Mannheim/Koblenz/Saarbrücken** fahren

5 Minuten (7,7 km)

↗ Am Autobahnkreuz **30-Dreieck Hockenheim** **rechts** halten und den Schildern **61** in Richtung **Koblenz/Saarbrücken/Ludwigshafen/Speyer** folgen

1 Minute (1,5 km)

↑ Weiter auf **A61**

55 Minuten (88,6 km)

↗ Am Autobahnkreuz **51-Bad Kreuznach** **rechts** halten und den Schildern **B41** in Richtung **Bad Kreuznach/Idar-Oberstein/Langenlonsheim/Gensingen/B50** folgen

1 Minute (0,9 km)

↑ Weiter auf **B41**

24 Minuten (35,2 km)

↻ Im Kreisverkehr **zweite** Ausfahrt (**Binger Landstraße/B41**) nehmen

Weiter auf B41

14 Minuten (17,2 km)

↗ Ausfahrt Richtung **Kaufacker/Kirchenbollenbach/Mittelbollenbach/Nahbollenbach/TÜV ADAC/ Gewerbepark Nahetal/Messe Idar-Oberstein**

1 Minute (0,2 km)

↻ Im Kreisverkehr **dritte** Ausfahrt (**Nahbollenbacher Str.**) nehmen

1 Minute (0,2 km)

↻ Im Kreisverkehr **erste** Ausfahrt (**John-F.-Kennedy-Straße**) nehmen

1 Minute (0,5 km)

↪ Nach **rechts** abbiegen, um auf **John-F.-Kennedy-Straße** zu bleiben
1 Minute (0,6 km)

↑ **John-F.-Kennedy-Straße** verläuft leicht nach **links** und wird zu **Hauptstraße**
1 Minute (0,6 km)

↪ **Rechts** abbiegen
1 Minute (51 m)
