

# deutsches Flipperhotel in Neuwied -das einzige Themenhotel seiner Art 10 %

📍 56564 Neuwied



## Ihr Kartenvorteil

Übernachten Sie im Flipperhotel in Neuwied, dem weltweit ersten und einzigen Themenhotel seiner Art und sichern sich als Karteninhaber ab drei Übernachtungen 10% Ermäßigung auf Ihren Übernachtungspreis.

## Beschreibung

Für Flipperfans (und nicht nur für die) bietet sich eine Übernachtung im ersten Flipperhotel der Welt, im oberen Stockwerk des Museums an. Abseits vom Alltäglichen bietet das Flipperhotel individuelles Design: Angelehnt an Motive von berühmten Flipperautomaten sind die verschiedenen Themenzimmer anspruchsvoll ausgestattet. Für Flipperfans, die über unsere Öffnungszeiten hinaus spielen möchten, steht in jedem Hotelzimmer ein Flipper zum freien Spiel zur Verfügung.

In unmittelbarer Nähe erwartet Sie das Deutsche Flippermuseum „Extraball“ als das erste und größte Flippermuseum in Deutschland. Rund 150 Automaten stehen zum Spielen und Staunen am Wochenende für Sie bereit.

## Über den Anbieter

### Deutsches Flipperhotel Neuwied

Hermannstr. 9  
56564 Neuwied



 [Route planen](#)



## Weitere Informationen

Telefon: +491626360157

E-Mail: [info@flipperhotel.de](mailto:info@flipperhotel.de)

Internet: [www.flipperhotel.de](http://www.flipperhotel.de)

## Buchungsinformation

Telefon: +492631358183


E-Mail: [info@flipperhotel.de](mailto:info@flipperhotel.de)

Internet: [www.flipperhotel.de](http://www.flipperhotel.de)

## Anfahrt

Von: 75417 Mühlacker-Lomersheim, Deutschland


Nach: Hermannstraße 9, 56564 Neuwied, Deutschland

 2 Stunden, 57 Minuten (263 km)


[Auf Google Maps ansehen](#) 

 Auf **Im Hagen** nach **Westen** Richtung **Klotzbergstraße** starten  
1 Minute (0,1 km)


---

 **Rechts** abbiegen auf **Klotzbergstraße**  
2 Minuten (0,7 km)

---

 Weiter auf **Dresdner Str.**  
1 Minute (92 m)

---

 Im Kreisverkehr **erste** Ausfahrt (**Mühlackerstraße**) nehmen  
1 Minute (0,1 km)

---

↑ Weiter auf **Lomersheimer Str.**  
1 Minute (0,4 km)

---

↑ Weiter auf **Unterm Berg**  
1 Minute (0,4 km)

---

↪ Weiter auf **Enzstraße**  
2 Minuten (0,6 km)

---

↶ **Links** abbiegen auf **Pforzheimer Str./B10** (Schilder nach **Pforzheim**)  
Weiter auf B10  
10 Minuten (7,4 km)

---

↗ **Rechts** abbiegen auf **A8** Richtung **Karlsruhe**  
18 Minuten (26,9 km)

---

↗ Am Autobahnkreuz **41-Dreieck Karlsruherechts** halten und den Schildern **A5** in Richtung **Frankfurt/Mannheim/Landau (Pfalz)/Karlsruhe** folgen  
22 Minuten (37,5 km)

---

↗ Bei Ausfahrt **A6** Richtung **A61/Mannheim/Koblenz/Saarbrücken** fahren  
5 Minuten (7,7 km)

---

↗ Am Autobahnkreuz **30-Dreieck Hockenheimrechts** halten und den Schildern **61** in Richtung **Koblenz/Saarbrücken/Ludwigshafen/Speyer** folgen  
1 Minute (1,5 km)

---

↑ Weiter auf **A61**  
1 Stunde, 42 Minuten (162 km)

---

↗ Am Autobahnkreuz **37-Kreuz Koblenzrechts** halten und den Schildern **A48** in Richtung **Frankfurt a.M./Koblenz** folgen  
4 Minuten (5,8 km)

---

↗ Bei Ausfahrt **10-Koblenz-Nord** in **B9** Richtung **Bonn/Andernach** einfädeln  
6 Minuten (8,5 km)

---

↗ Ausfahrt **B256** Richtung **Neuwied/Weißenthurm/Rheinbrücke**  
1 Minute (0,2 km)

---

↑ Weiter auf **B256**

1 Minute (1,7 km)

---

↑ Ausfahrt Richtung **Neuwied-Zentrum**

1 Minute (0,4 km)

---

↑ Weiter auf **B256**

1 Minute (0,2 km)

---

↶ **Links** abbiegen auf **Hermannstraße**

Das Ziel befindet sich auf der rechten Seite

2 Minuten (0,7 km)

---